

Vuelta a la Tierra de San Pedro

Circular Completa

- Distancia: 22 km
- Desnivel positivo / negativo: 550 m

Tramo 1:

San Pedro Manrique – Ventosa de San Pedro

Por la calzada romana de Palacio de San Pedro, remonta hacia Rabanera y los impresionantes restos de su famosa ermita, en ruinas. Tras cruzar el río Ventosa en dos hermosos parajes llega a Ventosa de San Pedro por el lavadero.

- Distancia: 6 km
- Desnivel positivo / ascenso: 170 m
- Desnivel negativo / descenso: 95 m

Tramo 2:

Ventosa de San Pedro – Matasejún

Espectacular senda bajo las peñas para llegar al puente de Rabanera y cruzar el río Ventosa. Aquí se funde con el Linares-Mayor cuyo cauce se sigue hasta Romero Gil, el molino. Tras cruzar el puente comienza el bonito ascenso a Matasejún.

- Distancia: 5 km
- Desnivel positivo / ascenso: 85 m
- Desnivel negativo / descenso: 50 m

Tramo 3:

Matasejún - Sarnago

Ascenso por pista para alcanzar el punto más alto de la ruta (1283 m) en las proximidades de una cantera de piedra laja. Momentáneamente se cambia de cuenca, a la del río Alhama. Enlaza con el GR-86 antes de llegar a Sarnago.

- Distancia: 6 km
- Desnivel positivo / ascenso: 185 m
- Desnivel negativo / descenso: 125 m

Tramo 4:

Sarnago - San Pedro Manrique

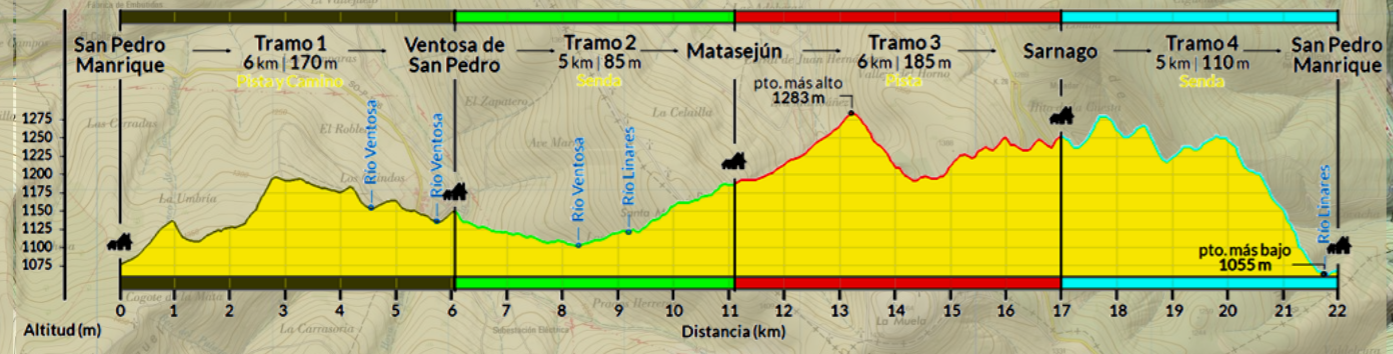
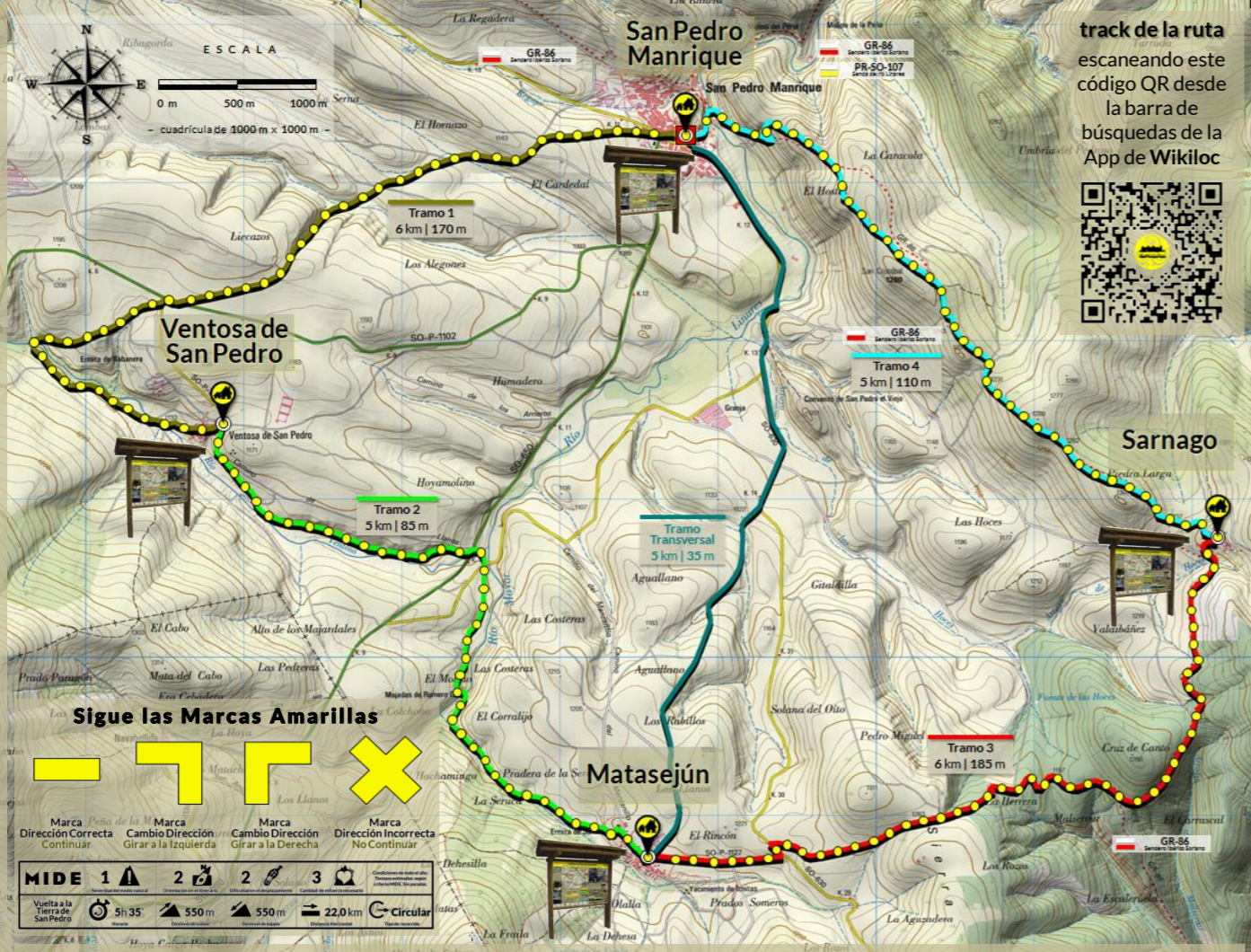
Espectacular tramo donde predomina la senda. Coincide íntegramente con el GR-86. Bordea entre jaras el castillo de Sarnago para, cresteando, bajar a San Pedro Manrique. Ofrece unas vistas incomparables de la cuenca del Linares.

- Distancia: 5 km
- Desnivel positivo / ascenso: 110 m
- Desnivel negativo / descenso: 280 m

Tramo Transversal:

Matasejún - San Pedro Manrique

- Distancia: 5 km
- Desnivel positivo / ascenso: 35 m
- Desnivel negativo / descenso: 145 m



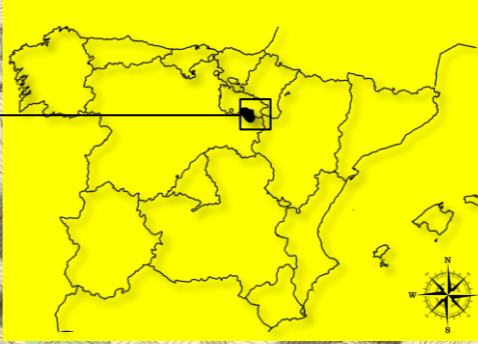
Territorio salpicado por decenas de pueblos y despoblados, vertebrado por las antiguas vías de comunicación: Los Caminos Tradicionales con un patrimonio natural, cultural y etnográfico espectacular. La Vuelta a la Tierra de San Pedro tiene, en esta antigua red de caminos tradicionales, la base de su itinerario.

Recorre gran parte de la cuenca del río Linares, en la zona de San Pedro Manrique; y se asoma, tímidamente, a la vertiente del río Alhama cerca de Sarnago. Ruta circular de 22 km con punto de inicio en San Pedro Manrique, dirección Ventosa de San Pedro (mapa: sentido anti-horario). También se puede realizar en sentido inverso (mapa: sentido horario), iniciándola dirección Sarnago. San Pedro Manrique es el punto más bajo de la ruta por lo que en ambos casos se empieza en subida. Se divide en 4 tramos, uno entre cada pueblo, de entre 5 y 6 km cada uno. Si no se desea realizar la circular completa se puede optar por el tramo transversal para volver al punto de partida desde Matasejún. Este tramo discurre por pista y asfalto hasta alcanzar la Dehesa de San Pedro, el yacimiento de Los Casares y el puente de piedra del río Linares, que da acceso al paseo, y hasta el punto de partida.

track de la ruta escaneando este código QR desde la barra de búsquedas de la App de Wikiloc



PREVENCIÓN Y SEGURIDAD RECOMENDACIONES
PLANIFICA EQUIPA ACTÚA
la actividad tu mochila con prudencia



#DESCUBRETIERRASALTAS

Tierras Altas. La piel primitiva. Este viaje posee el vértigo de los vientos milenarios, la tentación del pasado hondo. Lo dicen, mudas, las marcas de un mundo primigenio que se niega a desaparecer: la memoria fósil de grandes animales prehistóricos, que tatuaron sus huellas en la piel serrana. El norte de Soria es Ruta de Incitas... y mucho más. Es la sierra por antonomasia. El aire, violento. Los pueblos, de piedra. Las gentes, recias. Las Tierras Altas. De tener voz, hablarían del pasado merinero de una de las zonas más ricas de la geografía española. Lo cuentan, a su modo, esparciendo su recuerdo por casonas que desmantela el tiempo. Porque un día hubieron de emigrar las gentes. Abandonar la sierra. Participar en el descenso de la estadística. Y en su lugar vino el silencio, inquilino lento que paga puntualmente con su moneda doble: la cruz es el olvido; la cara, un mundo intacto para estrecharse fuerte con la tierra, una comarca fascinante, donde la naturaleza no se deja dominar.

en caso de emergencia **112**
Avisa al 112 de la forma + rápida posible



Vuelta a la Tierra de San Pedro

San Pedro Manrique – Ventosa de San Pedro – Matasejún – Sarnago

NATURALEZA
HISTORIA
PUEBLOS
CASTILLOS
DINOSAURIOS

22 km
a pie / en bici / a caballo / como sea
disfruta del camino con respeto
a los demás / al medio ambiente / al territorio



Vuelta a la Tierra de San Pedro

San Pedro Manrique

Ventosa de San Pedro

Matasejún

Sarnago



Durante la ruta visitarás varios pueblos que te sorprenderán

te invitamos a descubrirlos: busca el PANEL EXPLICATIVO



PASO DEL FUEGO Y MÓNDIDAS

La noche del 23 de Junio la ermita de la Virgen de la Peña concentra ritual y adrenalina. 1000 kg de leña de roble, cuidadosamente preparados en un camino de brasas, brillan en el recinto sampedrano. Una **celebración ancestral** que se ejecuta hacia poniente y donde los hijos de San Pedro, como lo hacen cada año desde antiguo, traspasan descalzos y a medianoche las brasas encendidas, solos o con alguien a cuestas. Presiden **Las Móndeidas**, tres jóvenes sampedranas de entre las mozas casaderas, verdaderas protagonistas de la fiesta. Vestidas de blanco y con un peculiar cesto en la cabeza con flores de pan y largas varitas de harina y azafrán (arbujuelo) son el recuerdo de la abolición del Tributo de las Cien Doncellas, tal vez encarnan a las antiguas sacerdotisas celtíberas...

SAN ROQUE



Productores de las icnitas:
Dinosaurios ornitópodos y aves mesozoicas

Edad del yacimiento:
Cretácico inferior

Acceso:
Con vehículo hasta la zona de parking próxima al yacimiento en el entorno de la iglesia de San Roque

DEHESAS BOYALES VENTOSA Y MATASEJÚN



Productores de las icnitas:
Dinosaurios terópodos y ornitópodos

Edad del yacimiento:
Cretácico inferior

Acceso:
Caminando desde el monolito de la entrada de Matasejún por la calle Real hasta el arroyo del Prado

LAS ADOBERAS



MÓNDIDAS y MOZO DEL RAMO

Celebración recuperada en Ventosa, Matasejún y Sarnago

COLECCIÓN ETNOGRÁFICA DE SARNAGO

Tierra de NADIE, de TODOS



LA MURALLA



CASTILLO DE LOS MANRIQUE



CASTILLO Y ERMITA DE RABANERA



TRASHUMANCIA



LA CALERA