

## HISTORIA Y TRADICIONES

En la región de Tierras Altas de Soria, **tres imponentes castillos, Magaña, San Pedro Manrique y Yanguas**, se alzan como monumentos a la historia y la arquitectura medieval. El Castillo de Magaña, del siglo XII, se erige sobre un promontorio rocoso, dominando el valle del río Alhama con su majestuosidad y hablando en sus muros de días de gloria y lucha.

En tanto, el Castillo de San Pedro Manrique, construido en el siglo XIII, contempla melancólicamente el valle del río Linares desde su colina, marcado por las huellas del tiempo, pero aún transmitiendo la esencia de **un pasado heroico**.

Por su parte, el Castillo de Yanguas, situado en lo alto del pueblo homónimo, protege el valle del río Cidacos. Tras una reciente restauración, muestra su belleza renovada, recordándonos que incluso las ruinas más antiguas pueden renacer con esplendor.

Estos castillos, junto con otros elementos históricos como: el puente medieval de Magaña y las iglesias antiguas, nos transportan a una **época de caballeros y damas**, donde la fe se mezcla con la lucha por la supervivencia y el honor. Además, los restos del monasterio de San Pedro el Viejo y la torre de San Miguel de Yanguas añaden una capa **adicional de misterio y grandeza a la región**.



## ¡VEN Y DESCUBRE NUESTRO PATRIMONIO!

Enmarcados por la belleza natural de su entorno, los castillos de las Tierras Altas de Soria, con sus imponentes murallas y paisajes serenos, evocan la majestuosidad y el misterio de épocas pasadas.

### GENERALIDADES DE LA RUTA

En esta ruta disfrutarás del valor de los tres castillos de la comarca: **Magaña, San Pedro Manrique y Yanguas**. Estos castillos, ubicados en la frontera entre Castilla y Aragón durante la Baja Edad Media, están asociados a la defensa de sus respectivos valles. El estado de conservación de cada uno de ellos es muy variado.



5 km  
1 hr



tierrasaltasturismo.es



## RUTA DE LOS CASTILLOS

# TIERRAS DE FRONTERA



47 KM

Desplazamiento mixto



## LUGARES A VISITAR

### INICIO DE RECORRIDO




Magaña

C: 5' (0,500metros')



Castillo de Magaña  
Magaña

C: 5' (0,500metros')  
por la SO-P-1001 dirección  
Cerbón, aparcar cerca del puente  
medieval  
V: <1' 650m



Puente Medieval  
Magaña

V: <1' 650m

Carretera SO-630 dirección  
Cerbón, en fuentes de Magaña giro  
a derecha, hasta llegar a la ermita  
se aparca.  
V: 10' (8km)



Iglesia de San Pedro El Viejo  
San Pedro Manrique

V:15' (12km) y C: 5' (1km)  
SO-630 dirección San Pedro  
Manrique, y se aparca. V: 5'(2km)



Iglesia de Nuestra Señora  
del Collado  
Valtajeros

V:10' (9km)  
Carretera SO-630 dirección San  
Pedro Manrique, antes del río  
linares giro a derecha y se sube  
caminando. V:15' (12km) y C: 5'  
(1km)



Iglesia de San Pedro  
Cerbón

V: 10' (8km)

Carretera SO-630 giro a derecha, dirección  
Valtarejos, aparcar en la iglesia. V:10' (9km)



Puerta de la Rochera  
San Pedro Manrique

V: 5'(2km)  
C: <1' (50m)



Arco de San Miguel  
San Pedro Manrique

C: <1' (50m)  
C: <1' (400m)



Puerta de la Muralla  
San Pedro Manrique

C: <1' (400m)  
C: 10' (1km)



Castillo De San Pedro  
Manrique

C: 10' (1km)

Dirección Yanguas SO-630, giro a  
derecha por SO-615. V:15' (14km)



Puerta de la Villa  
Yanguas

C: 5' (400m)  
V: 10' (800m)



Castillo de Yanguas  
Yanguas

C: 5' (400m)  
C: 5' (400m)




Puerta del Río  
Yanguas

V:15' (14km)  
C: 5' (400m)

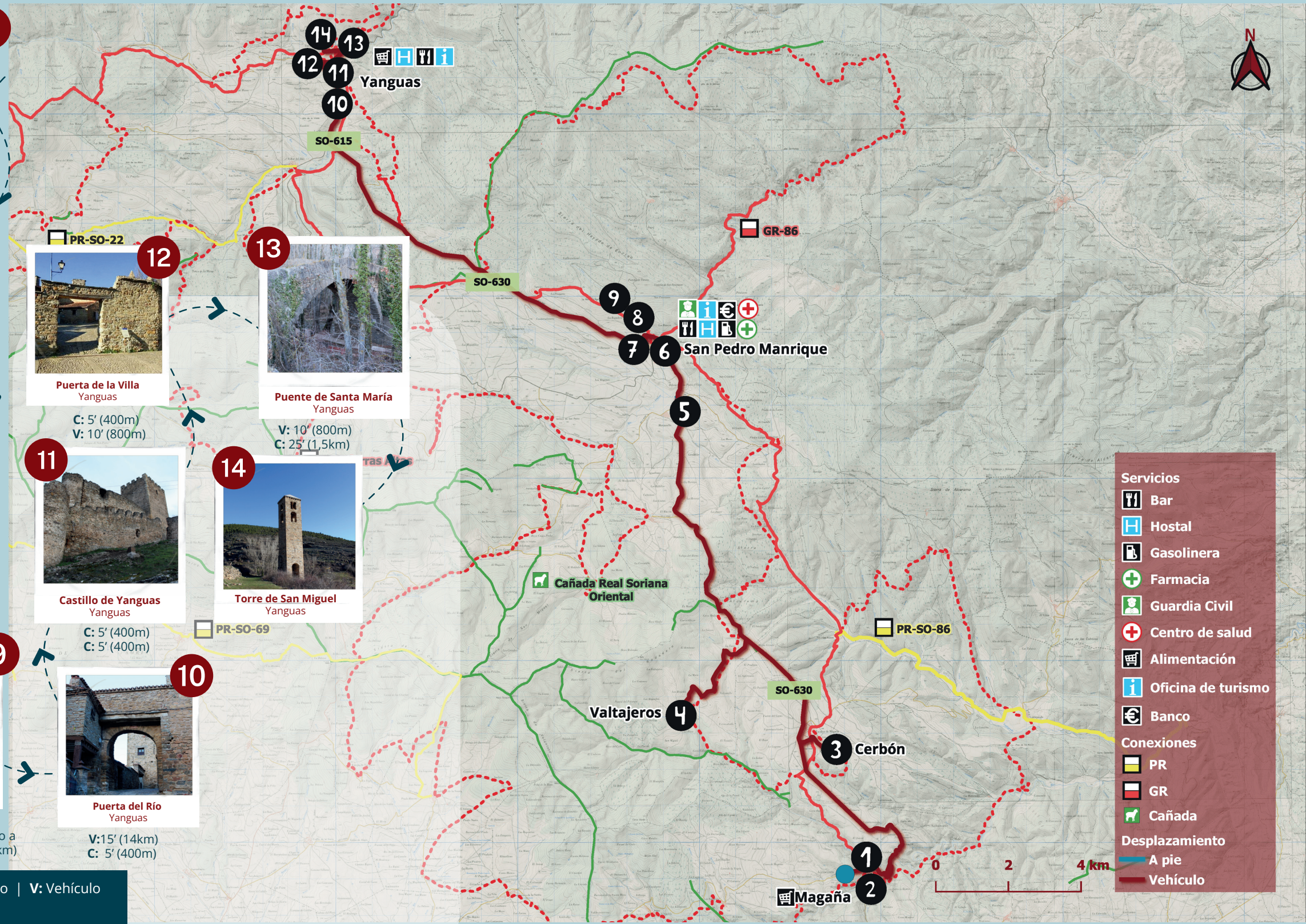


Puente de Santa María  
Yanguas

V: 10' (800m)  
C: 25' (1,5km)



Torre de San Miguel  
Yanguas



Abreviaciones: C: Caminando | V: Vehículo